

# KERTOMUS PARIKKALA-RAUTJÄRVI-RUOKOLAHDEN KALATALOUSALUEEN TOIMINNASTA AJALTA 01.01-31.12.2021

## 1. PERUSTIEDOT

Varsinais-Suomen ELY – keskus on vahvistanut 13.12.2017 Parikkala-Rautjärvi-Ruokolahden kalatalousalueen rajat. Kalatalousalue on muodostunut entisistä kolmesta (3) entistä kalastusalueista muutamilla rajauksilla. Kalatalousalueen vesipinta – ala on 29.204 ha. Kalpa järjestelmän mukaan kalatalousalueella on 161 osakaskuntaa ja 178 yksityistä vesialuetta.

## 2. HALLINTO

### *Kalatalousalueen järjestäytyminen*

Parikkala-Rautjärvi-Ruokolahden kalatalousalue on järjestäytynyt 11.02.2019 pidetyssä kalatalousalueen kokouksessa. Kokouksessa oli läsnä 27 äänioikeutettua jäsentä. Kokous hyväksyi kalatalousalueen säännöt, valitsi hallituksen jäsenet, päätti hallituksen jäsenten palkkioista, valtuutti kalatalousalueen kalastuksenvälvojat ja valitsi edustajan kalatalouden yhteistyöryhmään, hyväksyi toiminta- ja varainkäyttösuunnitelman vuodelle 2019, valitsi tilintarkastajan ja päätti omistajakorvausten (2018) jakoperusteista. Lisäksi kalatalousalue keskusteli kalatalousalueen käyttö- ja hoitosuunnitelman laadinnan periaatteista ja totesi, että KL 131 §:n mukaan kalastusalueita koskevat oikeudet, sopimukset, sitoumukset ja velvoitteet ovat siirtyneet uudelle kalatalousalueelle.

### **Kalatalousalue 2021**

Kalatalousalueen yleiskokous pidettiin 16.08.2021 Simpeleen Teboililla. Kokouksessa oli läsnä 14 äänioikeutettua kokousedustajaa ja heillä käytössä yhteensä 28 ääntä. Kokouksessa käsiteltiin sääntömääräiset asiat, sekä päätettiin hyväksyä kalatalousalueen käyttö- ja hoitosuunnitelma lähetettäväksi ELY- keskukselle.

### **Hallitus**

Hallituksen puheenjohtaja on toiminut Taisto Huotari, varapuheenjohtaja Martti Airas ja muut hallituksen jäsenet Arto Mylly, Lauri Määttä, Antti Eerola, Esko Ijäs, Sami Saukkonen, Sami Huikko ja Tomi Raijas. Hallitus kokoontui kaksi (2) kertaa toimintavuoden aikana. Kokouksissa on käsitelty käyttö- ja hoitosuunnitelmaa, avustushakemuksia kalatalousmaksuista, ELY:n tekemiä päätöksiä, viehekalastusta kalatalousalueella, Simpelejärven kunnostushanketta, kalatalousalueen kotisivuja, kalastuksenvälvontaa, omistajakorvauksia sekä muita sääntömääräisiä asioita.

### **Toiminnanjohtaja**

Kalatalousalueen toiminnanjohtajana on toiminut Joonas Häkkinen Etelä – Karjalan kalatalouskeskus ry: stä.

### **Taloushallinto**

Kalatalousalueen taloushallinnosta on vastannut Joonas Häkkinen Etelä – Karjalan kalatalouskeskus ry: stä yhdessä Suomen Talousverkko Oy:n kanssa.

## Tilintarkastus

Kalatalousalueen tilintarkastuksesta on vastannut Nexia Oy.

### 3. TULOT JA MENOT SEKÄ RAHOITUS

Kalatalousalueen varsinaisen toiminnan tuotot 2021 ovat olleet yhteensä 20935,88 (v.2020 15554,04 euroa). Tilikaudella on käytetty tilikauden toimintamäärärahasta 13884,15. Edistämismäärärahasta (käyttö- ja hoitosuunnitelma) on käytetty 3020,02 euroa. Edistämismäärärahasta (kalastuksenselvitys) on käytetty 4453,78 euroa ja loppuosa (546,22 euroa) on siirtynyt vuodelle 2022. Omaa varainhankintaa (vieheluvat PSU, Torsa ja Haapavesi, jääasema) on ollut 13994,13 (v.2020 9991,17 euroa). Kalatalousalueen kokonaiskustannukset ovat olleet 43128,62 (v. 2020 22607,55 euroa) ja tilikauden alijäämä 5414,10 euroa.

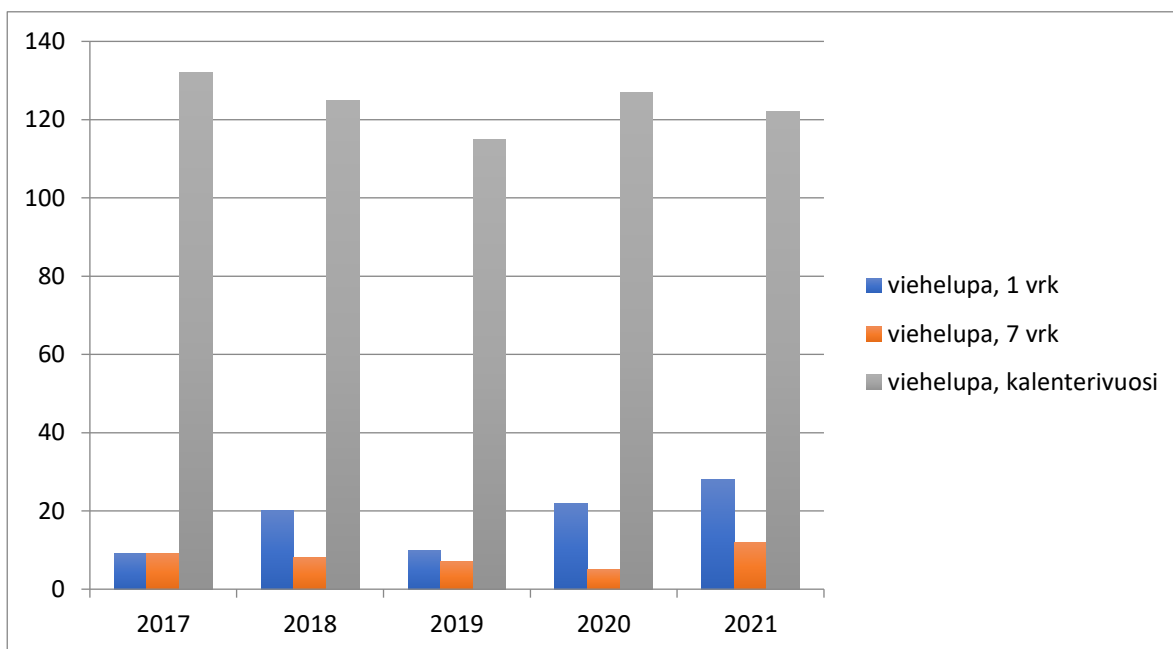
### 4. TOIMINTA KALATALOUSALUEELLA 2021

#### Kalastus ja ravustus

Parikkala-Rautjärvi-Ruokolahden kalatalousalueella on ollut yhteensä 52.372 viehekalastuspäivää ja kalastuspäiviä/ha 1,8 kpl vuonna 2018 LUKE:n tutkimuksen mukaan (viehekalastus kalatalousalueilla). Kalatalousalueella on kolme yhteislupa-aluetta: Torsa, Parikkala-Saari ja Haapavesi. Alla luvanmyynti kehitykset yhteislupa-alueilta.

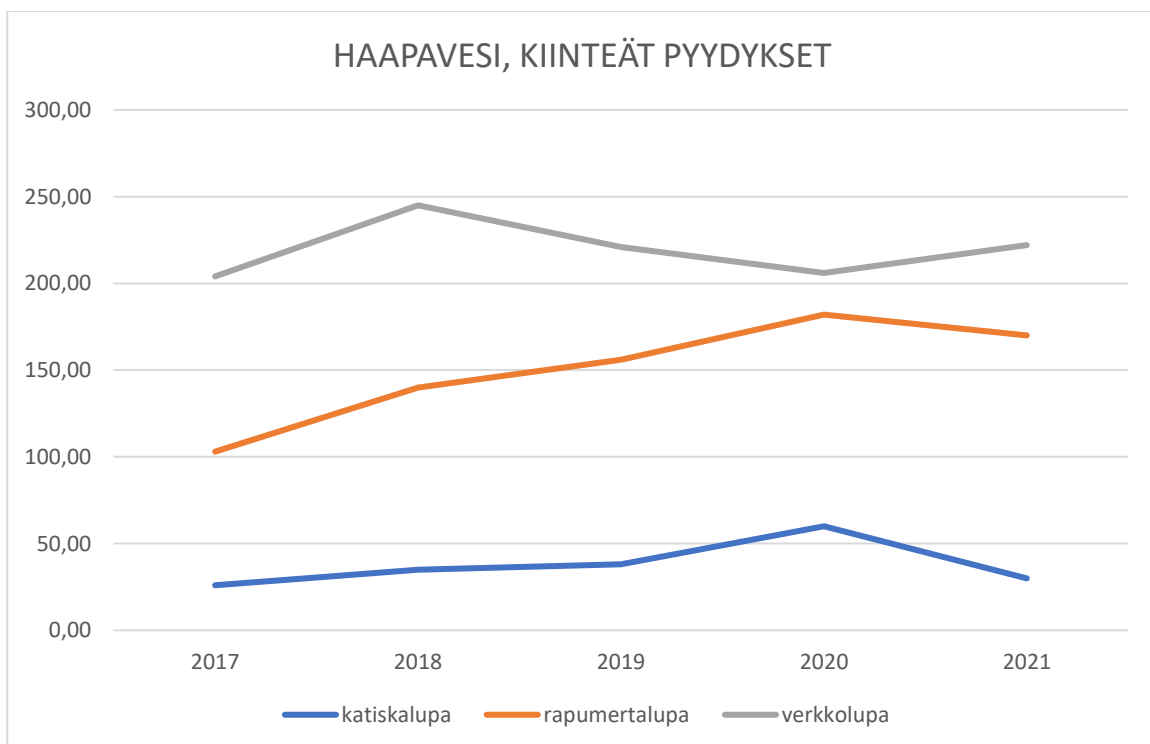
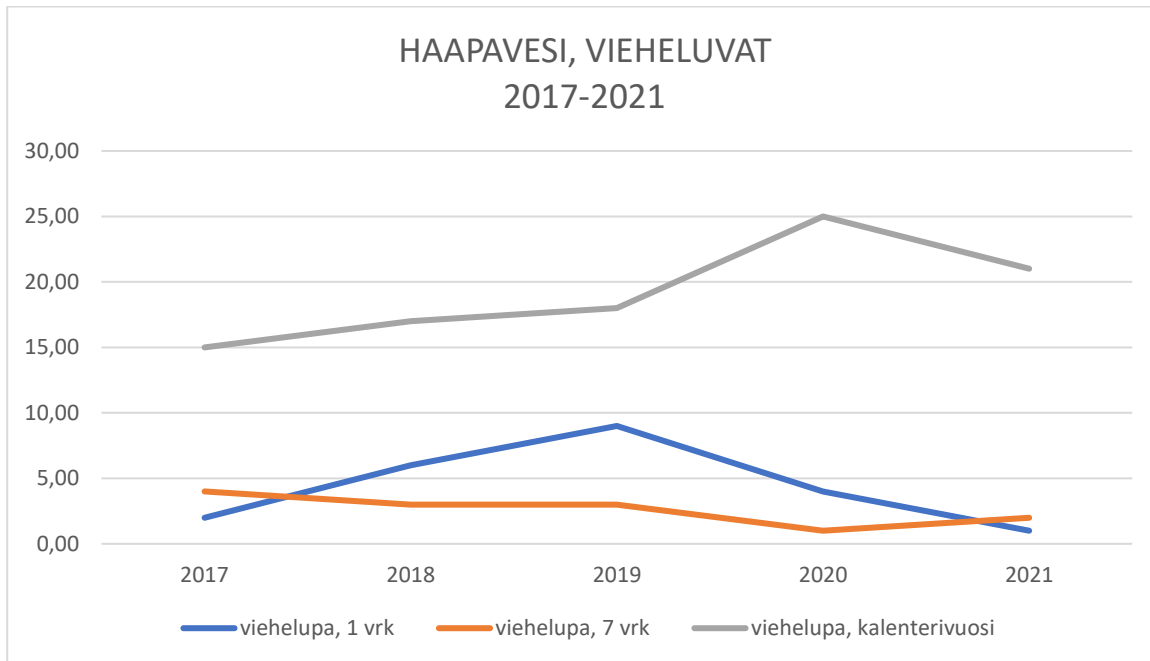
#### Parikkala-Saari yhteislupa-alue

Parikkala-Saari yhteislupa-alueen bruttomyynti vuonna 2021 oli 7475€ (7465€, 2020). Kalenterivuoden viehelupia myytiin 122 kpl, seitsemän vuorokauden lupia 12 kpl ja yhden vuorokauden lupia 28 kpl vuonna 2021.



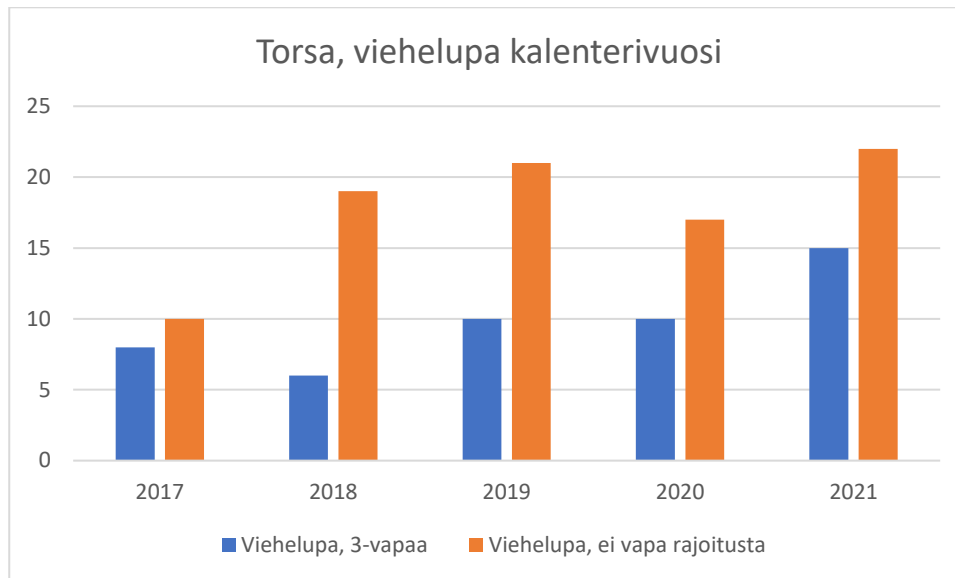
## Haapaveden yhteislupa-alue

Haapavedellä on ollut yhteislupa-alue vuodesta 2008 alkaen. Alla kuva luvanmyynnin kehityksestä viehelupien sekä kiinteiden pyydysten osalta vuosilta 2017 – 2021. Vuoden 2021 lupien bruttomyynti oli 2715€ (2847€, 2020).



## Torsanjärven yhteislupa-alue

Torsanjärven yhteislupa-alueella vuoden 2021 lupien bruttomyynti oli 885€ (660€, 2020).



## Kalavesien hoito

### Simpelejärven ja Haapaveden vieheluvan saalispalaute

Vuodesta 2015 alkaen on ollut mahdollista saada verkkokaupan kautta edullisemmin kalastusalueen viehelupa, kun on palauttanut edellisen vuoden saalistiedot. Simpelejärven yksikkösaalistiedot (g/vapa/päivä) on esitetty alla olevassa taulukossa.

### Simpelejärvi

Vuosi	Palautus (kpl)	Hauki	Kuha	Ahven	Säyne	Kirjolohi
2014	11	27	461	2	0	0
2015	17	136	261	18	2	12
2017	36	271	516	38	0	0
2018	34	201	504	49	0	0
2020	88	345	715	561	0	10

### Kokonaissaalis vuoden 2020 saalispalautuksista

Hauki: 289 kg

Kuha: 2391,5 kg

Ahven: 70 kg

## Haapavesi

Vuosi	Palautus (kpl)	Hauki	Kuha	Ahven
2017	7	807	4	94
2018	10	1500	27	295
2020	66	1440	441	250

### **Kokonaissaalis vuoden 2020 saalispalautuksista**

Hauki: 510 kg

Kuha: 110 kg

Ahven 76 kg

### **Kalanpoikasistutukset 2021**

Sähköisen istutusrekisten (SÄHI) mukaan kalatalousalueelle on vuonna 2021 istutettu kaloja alla olevan taulukon mukaisesti.

Laji	Kanta	Ikä	Keskipituus (mm)	Keskipaino (g)	Kpl	Istutusvesi	Rahoituslähde
Kirjolohi	Ei tietoa	3v	470	1430,00	53	Simpelejärvi (N60 68.80)	Osakaskuntien varat
Järvitaimen	Vuoksen vesistö	2v	237	135.7	505	Torsa - Pieni-Torsa	Kalatalousmaksu
Järvitaimen	Vuoksen vesistö	2v	237	135.7	404	Simpelejärvi (N60 68.80)	Osakaskuntien varat
Järvitaimen	Vuoksen vesistö	3v	316	310,00	317	Nurmijärvi	Osakaskuntien varat
Järvitaimen	Vuoksen vesistö	2v	237	135.7	1011	Immalanjärvi	Osakaskuntien varat
Järvitaimen	Vuoksen vesistö	2v	237	135.7	674		Osakaskuntien varat
Järvitaimen	Vuoksen vesistö	3v	316	310,00	635	Saimaa	Osakaskuntien varat
Järvitaimen	Vuoksen vesistö	2v	237	135.7	1011	Saimaa	Osakaskuntien varat
Järvitaimen	Vuoksen vesistö	2v	239	352,00	340		Kalatalousalueen varat
Järvitaimen	Vuoksen vesistö	3v	317	352,00	449	Simpelejärvi (N60 68.80)	Kalatalousalueen varat
Järvitaimen	Vuoksen vesistö	3v	317	352,00	330	Simpelejärvi (N60 68.80)	Kalatalousalueen varat
Järvitaimen	Vuoksen vesistö	3v	317	352,00	220	Simpelejärvi (N60 68.80)	Kalatalousalueen varat
Järvitaimen	Vuoksen vesistö	3v	317	352,00	100	Torsa - Pieni-Torsa	Kalatalousalueen varat
Kuha	Kyyvesi (muu kanta)	1k	90	4,25	542	Kaituri	Osakaskuntien varat
Kuha	Painiojärvi	1k	85	4,00	1700	Latvajärvi	Osakaskuntien varat
Kuha	Painiojärvi	1k	85	4,00	5700	Ahjärvi	Osakaskuntien varat
Planktonsiika	Koitaajoki	1k	90	4,60	1086	Suuri-Tevani	Osakaskuntien varat
Planktonsiika	Koitaajoki	1k	90	4,60	434	Hänninjärvi	Osakaskuntien varat
Planktonsiika	Koitaajoki	1k	90	4,60	896	Linniinjärvi	Osakaskuntien varat
Planktonsiika	Koitaajoki	1k	90	4,60	896	Korpijärvi	Osakaskuntien varat
Planktonsiika	Koitaajoki	1k	90	4,60	2654	Ilmajärvi	Osakaskuntien varat
Planktonsiika	Koitaajoki	1k	90	4,60	2654	Saarijärvi	Osakaskuntien varat

Planktonsiika	Koitajoki	1k	90	4,60	2654	Vehkajärvi	Osakaskuntien varat
Planktonsiika	Koitajoki	1k	90	4,60	326	Pyörlampi	Osakaskuntien varat
Planktonsiika	Koitajoki	1k	90	4,60	326	Likolampi	Osakaskuntien varat
Planktonsiika	Koitajoki	1k	90	4,60	326	Kasuri	Osakaskuntien varat
Planktonsiika	Koitajoki	1k	90	4,60	1628	Arkusjärvi	Osakaskuntien varat
Planktonsiika	Koitajoki	1k	90	4,60	652	Haapalahti	Osakaskuntien varat
Planktonsiika	Koitajoki	1k	90	4,60	326	Jalaslampi	Osakaskuntien varat
Planktonsiika	Koitajoki	1k	90	4,60	2986	Vasari	Osakaskuntien varat
Planktonsiika	Koitajoki	1k	90	4,60	2986	Suuri Haapjärvi	Osakaskuntien varat
Planktonsiika	Koitajoki	1k	90	4,60	1434	Linniinjärvi	Osakaskuntien varat
Planktonsiika	Koitajoki	1k	90	4,60	1434	Viitalampi	Osakaskuntien varat
Planktonsiika	Koitajoki	1k	90	4,60	1195	Alusjärvi	Osakaskuntien varat
Planktonsiika	Koitajoki	1k	90	4,60	1195	Nousiinjärvi	Osakaskuntien varat
Järvitaimen	Vuoksen vesistö	2k	211	109,00	230	Torsa - Pieni-Torsa	Osakaskuntien varat
Järvitaimen	Vuoksen vesistö	2k	211	109,00	960	Saimaa	Osakaskuntien varat
Järvitaimen	Vuoksen vesistö	2k	211	109,00	1280	Saimaa	Osakaskuntien varat
Järvitaimen	Vuoksen vesistö	2k	211	109,00	640	Venäjänjärvi	Osakaskuntien varat
Järvitaimen	Vuoksen vesistö	2k	211	109,00	768	Saimaa	Osakaskuntien varat
Järvitaimen	Vuoksen vesistö	2k	211	109,00	768		Osakaskuntien varat

### **Seuranta – sähkökalastustulokset**

Sähkökoekalastusrekisterin (Luke, 2021) mukaan kalatalousalueella tehdyt sähkökoekalastusten tulokset ovat kerätty alla olevan taulukkaan.

Sähkökalastusalan nimi	Laji	Alkuperä	Ikä	N/100m2
Lohijoki, Rumpukoski	Taimen	luontainen	ei määritetty	40,48
Lohijoki, Rumpukoski	Taimen	luontainen	0+	14,29
Sarajoki, Rautionkylä	Taimen	luontainen	ei määritetty	0,69
Lohijoki I	Taimen	luontainen	ei määritetty	6,25
Lohijoki II	Taimen	luontainen	ei määritetty	33,33
Lohijoki II	Taimen	luontainen	0+	8,33
Lohijoki III	Taimen	luontainen	ei määritetty	6,67
Revonkoski	Taimen	luontainen	ei määritetty	33,33
Metsästysmaja (rummun yläpuoli)	Taimen	luontainen	ei määritetty	4,44
Tiinankoski	Taimen	luontainen	ei määritetty	15,87
Tiinankoski	Taimen	luontainen	0+	5,95
Rekokärnänkoski	Taimen	luontainen	1+	2,38

## **Kalastuksenvalvonta**

Parikkala-Rautjärvi-Ruokolahden kalatalousalue on kahdeksan (8) kalatalousalueen valtuuttamaa kalastuksenvalvojaa. Kalastuksenvalvonnassa on siirrytty sähköisten työvälineiden käyttöön. Kalastuksenvalvonta kalatalousalueella vuonna 2021 on toteutunut alla olevan taulukon mukaisesti.

	Parikkala-Rautjärvi-Ruokolahden kalatalousalue
Valvontatapahtumat (kpl)	777
Kalastajia tarkastettu (kpl)	102
Pyödyksiä tarkastettu (kpl)	675
Rikkomukset yhteensä (kpl)	16
Toimenpiteet (kpl)	7

## **5. KÄYTTÖ – JA HOITOSUUNNITELMA**

Kalatalousalueen käyttö – ja hoitosuunnitelmaa käsiteltiin hallituksen kokouksissa vuoden 2021 aikana. Toiminnanjohtaja teki tarvittavia muutoksia käyttö- ja hoitosuunnitelmaan. Yleiskokouksessa 16.08.2021 kokous hyväksyi käyttö- ja hoitosuunnitelman lähetettäväksi ELY-keskukselle vahvistettavaksi pienillä, kokouksessa sovitulla muutoksilla. Toiminnanjohtaja teki muutokset käyttö- ja hoitosuunnitelmaan ja lähetti sen ELY-keskukselle 5.10.2021.

## **6. KALATALOUSALUEELLA VOIMASSA OLEVAT SÄÄTELYPÄÄTÖKSET**

### ***Verkkosäätely***

Kalatalousalueen eri järvissä on säädelty verkkokalastusta verkon solmuvälirajoituksilla seuraavasti: Pien – Rautjärvi ja Kirjavalan osakaskunta vähintään 60 mm ja Simpelejärven yläosa Kaukola – Tyrjän vesialueiden syvännealueet vähintään 60 mm.

### ***Saalista koskeva säädökset***

Kalatalousalueella on ollut voimassa kalastusasetuksen mukaiset rauhoitetut kalalajit- ja kannat (KA 1 §) ja kalojen pyyntimitat (KA 2 §).

### ***Onginta-, pilkintä- ja viehekalastuskiellot kalatalousalueella***

Kalastusalueella on onginta-, pilkintä- ja viehekalastuskieltoalue Valkianlammella.

### ***Vaelluskalavesistöt***

Hiitolanjoki ja Suur-Saimaa ovat alueen vaelluskalavesistöt. Vaelluskalavesistö on vesialue, jota vaelluskalat käyttävät keskeisenä vaellus- tai lisääntymisalueenaan. Onkimista, pilkkimistä ja viehekalastusta on rajoitettu VAIN vaelluskalavesistöjen koski- ja virta-alueilla, ei näiden vesistöjen suvantoalueilla.

Vaelluskalavesistön **koski- ja virta-alueella** onkiminen ja pilkkiminen on kielletty, ja kielto koskee myös vesialueen omistajaa ja kalastusoikeuden haltijaa. Lisäksi viehekalastus on kielletty koski- ja virta-alueella ilman vesialueen omistajan tai kalastusoikeuden haltijan lupaa (kalastuslain 7 §).

Koski- ja virta-alueella tarkoitetaan vesistön sellaista aluetta, jossa vesi virtaa silmin havaittavasti alavirtaan päin ja virtapaikan ylävesi on alavettä ylempänä (kalastuslain 4 §).

Onginta-, pilkintä- ja viehekalastusrajoituksia ei ole esim. **järviaalueilla tai hitaasti virtaavilla suvantoalueilla**. Reittivesissä osa järvien välisistä salmista saattaa olla osan aikaa vuodesta kalastuslain 4 §, 4 kohdan mukaisia koski- ja virta-alueita. Huom. Koski- ja virta-alueiden laajuus tai sijainti saattaa muuttua vesistön virtaamaan muutoksen yhteydessä.

Vaelluskalavesistöön kuuluvassa joessa kalastus verkolla on kielletty elokuun 15 päivästä marraskuun 30 päivään (kalastusasetuksen 12 §) (kalastusrajoitus.fi)

## ***Kalastuslain 47 §:n mukainen poikkeusluvat***

### **Hiitolanjoki**

Varsinais-Suomen elinkeino-, liikenne- ja ympäristökeskus myöntää kalastusasetuksen 1 §:stä poiketen kalastuslain 47 §:n nojalla luvan:

- 1) Kalastaa järvilohia ja taimenta vapakalastusvälineillä Hiitolanjoella vuosittain 1.5.-31.8. välisenä aikana. Päätös koskee aluetta, joka alkaa 100 metriä Kangaskosken voimalaitoksesta alavirtaan jatkuen valtakunnan rajalle.
- 2) Kalastaa järvilohia ja taimenta vapakalastusvälineillä Hiitolanjoella vuosittain 1.3.-31.8. välisenä aikana. Päätös koskee aluetta Ritakosken voimalaitokselta Metsäboardin rautatiesillalle. Päätös on voimassa vuosina 2021 – 2023 ja sitä on noudatettava muutoksenhausta huolimatta.

### **EHDOT**

1. Kaikki tämän luvan nojalla pyydytetyt rasvaevälliset lohet ja taimenet tulee vapauttaa välittömästi vahingoittumattomina takaisin veteen.
2. Kalastukseen saa käyttää vain viehettä, joka on varustettu yhdellä enintään kolmihaaraisella väkäsettömällä koukulla.
3. Kalastusta ei saa harjoittaa, mikäli Hiitolanjoen veden lämpötila ylittää 20 astetta. Luvanhaltijan tulee huolehtia lämpötilan seurannasta ja informoida mahdollisesta kalastuksen keskeyttämisestä luvanmyyntipistettä.
4. Tämän luvan nojalla kalastusta saa harjoittaa enintään kolme kalastajaa kerrallaan.
5. Saaliiksi saadut lohet ja taimenet tulee tilastoida yksilöittäin ja tiedot tulee toimittaa ELY-keskukseen vuosittain 31.12. mennessä. ELY-keskus voi antaa tarkempia ohjeita saaliin tilastoinnista.
6. Luvanhaltijan tulee toimittaa tiedot myydyistä kalastusluvista ELY-keskukselle vuosittain 31.12. mennessä.
7. Tämä päätös voidaan osittain tai kokonaan kumota, mikäli sen katsotaan olevan merkittävästi ristiriidassa laadittavana olevan Parikkala-Rautjärvi-Ruokolahden kalatalousalueen käyttö- ja hoitosuunnitelman kanssa. Päätös voidaan kumota myös, mikäli alueen käyttötarkoitus oleellisesti muuttuu tai lupaehtoja olennaisesti rikotaan tai kalastuksen havaitaan aiheuttavan olennaista haittaa lohi- ja taimenkannoille (ELY-keskus,VARELY/1097/2021).



## **Silamusjoki**

Varsinais-Suomen elinkeino-, liikenne- ja ympäristökeskus myöntää kalastusasetuksen 1 §:stä poiketen kalastuslain 47 §:n nojalla luvan: Kalastaa taimenta vapakalastusvälineillä Silamusjoella vuosittain 1.3.- 31.8. välisenä aikana. Päätös on voimassa vuosina 2021 – 2023 ja sitä on noudatettava muutoksenhausta huolimatta.

### **EHDOT**

1. Kaikki tämän luvan nojalla pyydytyt rasvaevälliset taimenet tulee vapauttaa välittömästi vahingoittumattomina takaisin veteen.
2. Kalastukseen saa käyttää vain viehettä, joka on varustettu yhdellä enintään kolmihaaraisella väkäsettömällä koukulla.
3. Kalastusta ei saa harjoittaa, mikäli Silamusjoen veden lämpötila ylittää 20 astetta. Luvanhaltijan tulee huolehtia lämpötilan seurannasta ja informoida mahdollisesta kalastuksen keskeyttämisestä luvanmyyntipistettä.
4. Tämän luvan nojalla kalastusta saa harjoittaa enintään kolme kalastajaa kerrallaan.
5. Saaliiksi saadut taimenet tulee tilastoida yksilöittäin ja tiedot tulee toimittaa ELY-keskukseen vuosittain 30.9. mennessä. ELY-keskus voi antaa tarkempia ohjeita saaliin tilastoinnista.
6. Luvanhaltijan tulee toimittaa tiedot tähän lupaan perustuvasta kalastuspaineesta ELY-keskukselle vuosittain 30.9. mennessä.
7. Tämä päätös voidaan osittain tai kokonaan kumota, mikäli sen katsotaan olevan merkittävästi ristiriidassa laadittavana olevan Parikkala-Rautjärvi-Ruokolahden kalatalousalueen käyttö- ja hoitosuunnitelman kanssa. Päätös voidaan kumota myös, mikäli alueen käyttötarkoitus oleellisesti muuttuu tai lupaehtoja olennaisesti rikotaan tai kalastuksen havaitaan aiheuttavan olennaista haittaa taimenkannoille (ELY-keskus, VARELY/1095/2021)

## **Torsanjoki**

Varsinais-Suomen elinkeino-, liikenne- ja ympäristökeskus myöntää kalastusasetuksen 1 §:stä poiketen kalastuslain 47 §:n nojalla luvan: Kalastaa taimenta vapakalastusvälineillä Torsanjoella vuosittain 1.5.- 31.8. välisenä aikana. Päätös on voimassa vuosina 2021 – 2023 ja sitä on noudatettava muutoksenhausta huolimatta.

### **EHDOT**

1. Kaikki tämän luvan nojalla pyydytyt rasvaevälliset taimenet tulee vapauttaa välittömästi vahingoittumattomina takaisin veteen.
2. Kalastukseen saa käyttää vain viehettä, joka on varustettu yhdellä enintään kolmihaaraisella väkäsettömällä koukulla.
3. Kalastusta ei saa harjoittaa, mikäli Torsanjoen veden lämpötila ylittää 20 astetta. Luvanhaltijan tulee huolehtia lämpötilan seurannasta ja informoida mahdollisesta kalastuksen keskeyttämisestä luvanmyyntipistettä.
4. Tämän luvan nojalla kalastusta saa harjoittaa enintään kuusi kalastajaa kerrallaan.
5. Saaliiksi saadut taimenet tulee tilastoida yksilöittäin ja tiedot tulee toimittaa ELY-keskukseen vuosittain 30.9. mennessä. ELY-keskus voi antaa tarkempia ohjeita saaliin tilastoinnista.
6. Luvanhaltijan tulee toimittaa tiedot tähän lupaan perustuvasta kalastuspaineesta ELY-keskukselle vuosittain 30.9. mennessä.
7. Tämä päätös voidaan osittain tai kokonaan kumota, mikäli sen katsotaan olevan merkittävästi ristiriidassa laadittavana olevan Parikkala-Rautjärvi-Ruokolahden kalatalousalueen käyttö- ja hoitosuunnitelman kanssa. Päätös voidaan kumota myös, mikäli alueen käyttötarkoitus oleellisesti

muuttuu tai lupaehtoja olennaisesti rikotaan tai kalastuksen havaitaan aiheuttavan olennaista haittaa taimenkannoille (ELY-keskus, VARELY/1092/2021).